


Isikliku kasutusõiguse seadmise asendiplaan

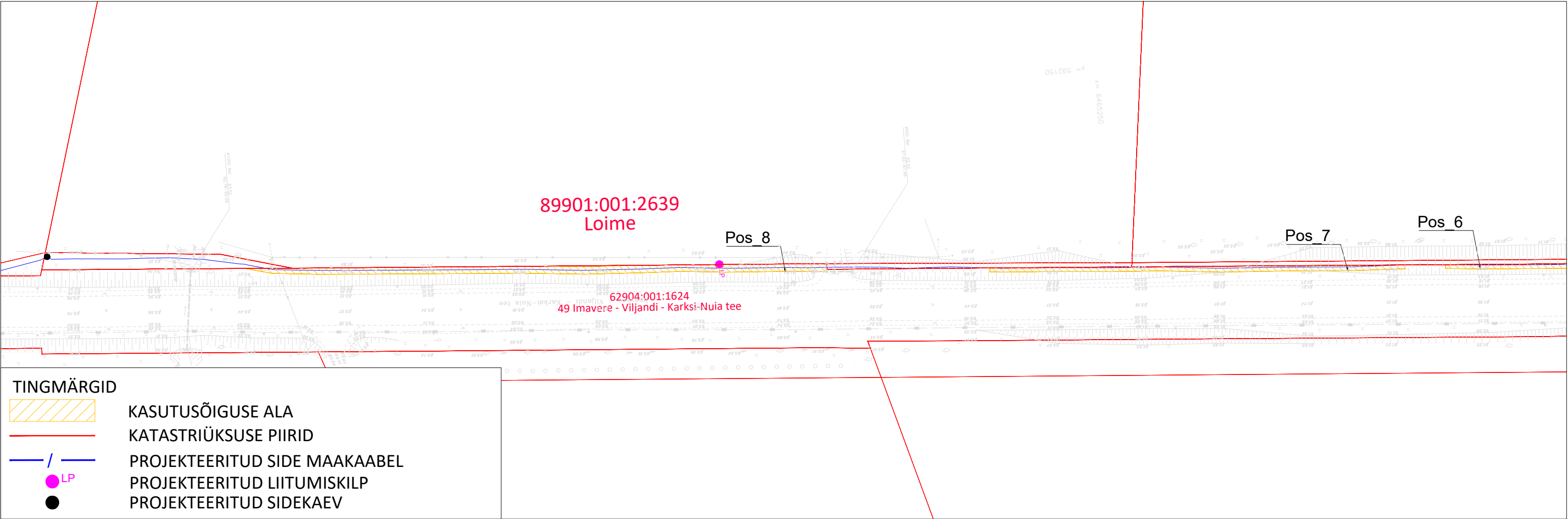
IKÕ ala Pos. nr. (plaanil)	Kinnistu registriosa nr.	Katastriüksuse tunnus, nimi ja sihtotstarve	IKÕ ala pindala (m²)
Pos_4	10827550	62904:001:1624; 49 Imavere - Viljandi - Karksi-Nuia tee; transpordimaa	205
Pos_5	10827550	62904:001:1624; 49 Imavere - Viljandi - Karksi-Nuia tee; transpordimaa	11
Pos_6	10827550	62904:001:1624; 49 Imavere - Viljandi - Karksi-Nuia tee; transpordimaa	203
Pos_7	10827550	62904:001:1624; 49 Imavere - Viljandi - Karksi-Nuia tee; transpordimaa	137



Projekti nimi / aadress:	Passiivse elektroonilise side juurdepääsuvõrgu rajamine Intsu küla, Viljandi vald, Viljandi maakond (VT1937)			Töö nr. VT1937
Koostanud:	AllSpark OÜ K.-E. Mäemurd	Mõõtkava 1 : 1000	Leht / formaat 1 / A3	Kuupäev 27.03.2025

Isikliku kasutusõiguse seadmise asendiplaan

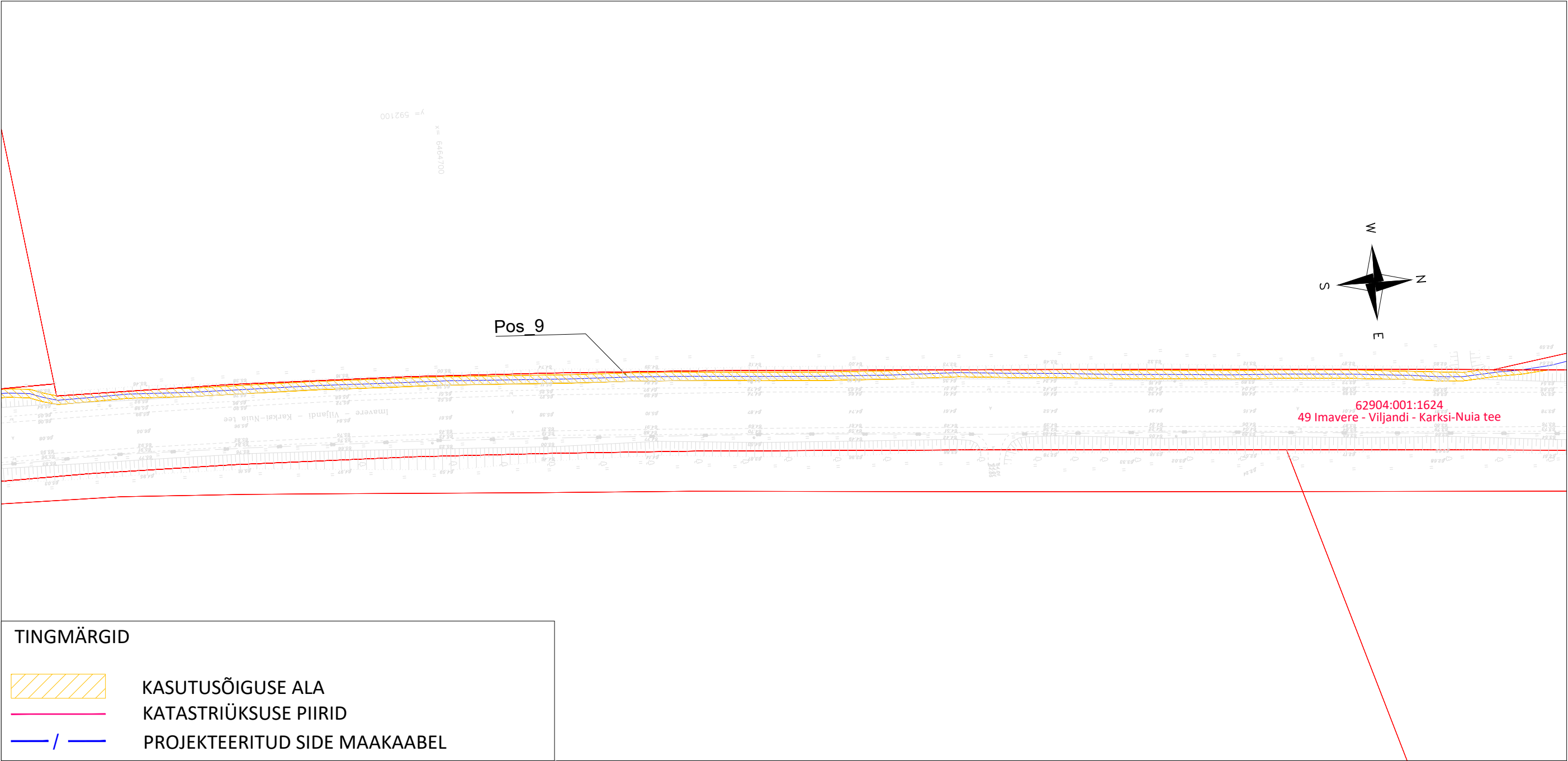
IKÕ ala Pos. nr. (plaanil)	Kinnistu registriosa nr.	Katastriüksuse tunnus, nimi ja sihtotstarve	IKÕ ala pindala (m²)
Pos_6	10827550	62904:001:1624; 49 Imavere - Viljandi - Karksi-Nuia tee; transpordimaa	203
Pos_7	10827550	62904:001:1624; 49 Imavere - Viljandi - Karksi-Nuia tee; transpordimaa	137
Pos_8	10827550	62904:001:1624; 49 Imavere - Viljandi - Karksi-Nuia tee; transpordimaa	270



Projekti nimi / aadress:	Passiivse elektroonilise side juurdepääsuvõrgu rajamine Intsu küla, Viljandi vald, Viljandi maakond (VT1937)			Töö nr. VT1937
Koostanud:	AllSpark OÜ K.-E. Mäemurd	Mõõtkava 1 : 1000	Leht / formaat 2 / A3	Kuupäev 27.03.2025

Isikliku kasutusõiguse seadmise asendiplaan

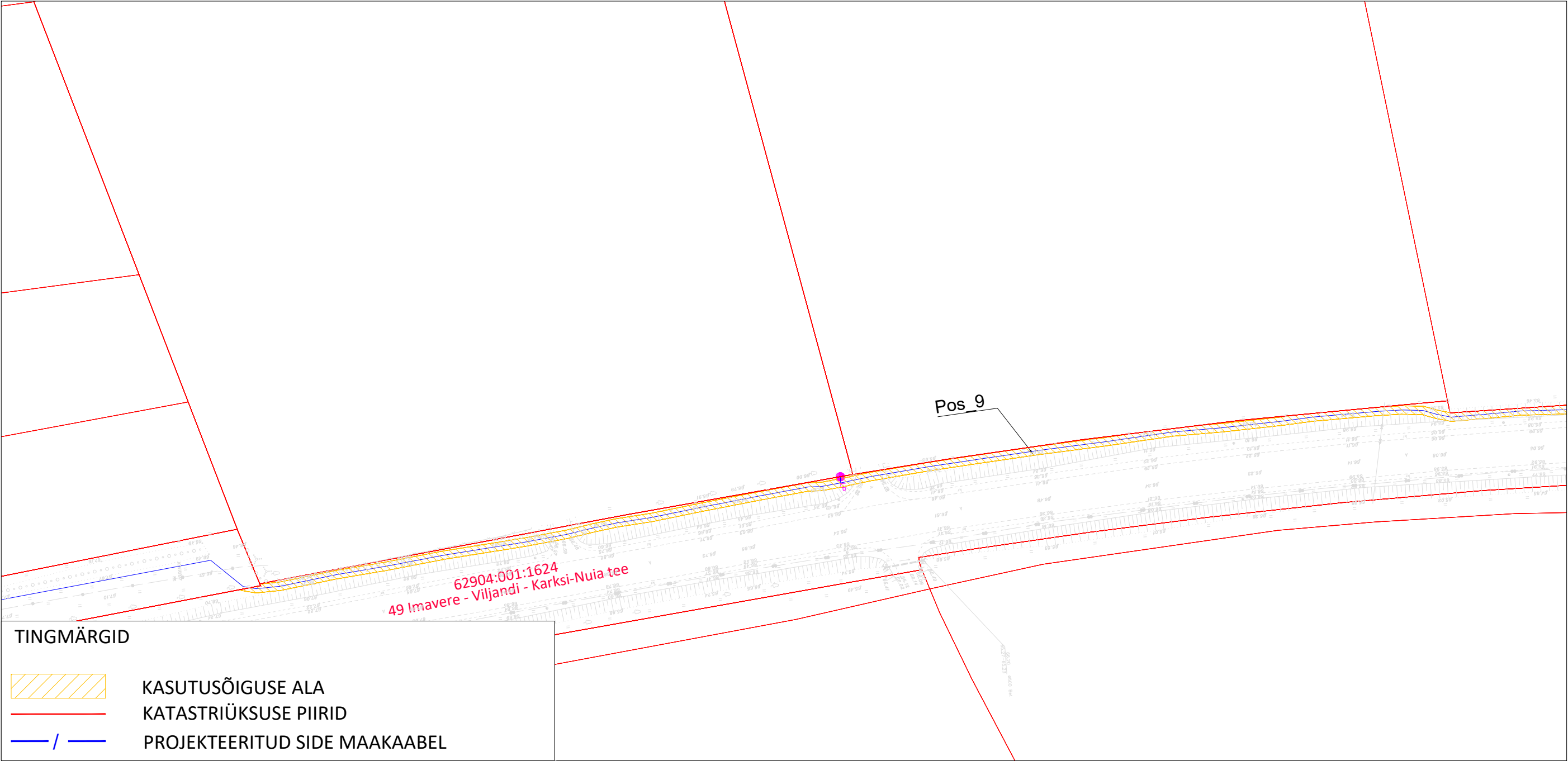
IKÕ ala Pos. nr. (plaanil)	Kinnistu registriosa nr.	Katastriüksuse tunnus, nimi ja sihtotstarve	IKÕ ala pindala (m²)
Pos_9	10827550	62904:001:1624; 49 Imavere - Viljandi - Karksi-Nuia tee; transpordimaa	1257



Projekti nimi / aadress:	Passiivse elektroonilise side juurdepääsuvõrgu rajamine Intsu küla, Viljandi vald, Viljandi maakond (VT1937)			Töö nr. VT1937
Koostanud:	AllSpark OÜ K.-E. Mäemurd	Mõõtkava 1 : 1000	Leht / formaat 3 / A3	Kuupäev 27.03.2025

Isikliku kasutusõiguse seadmise asendiplaan

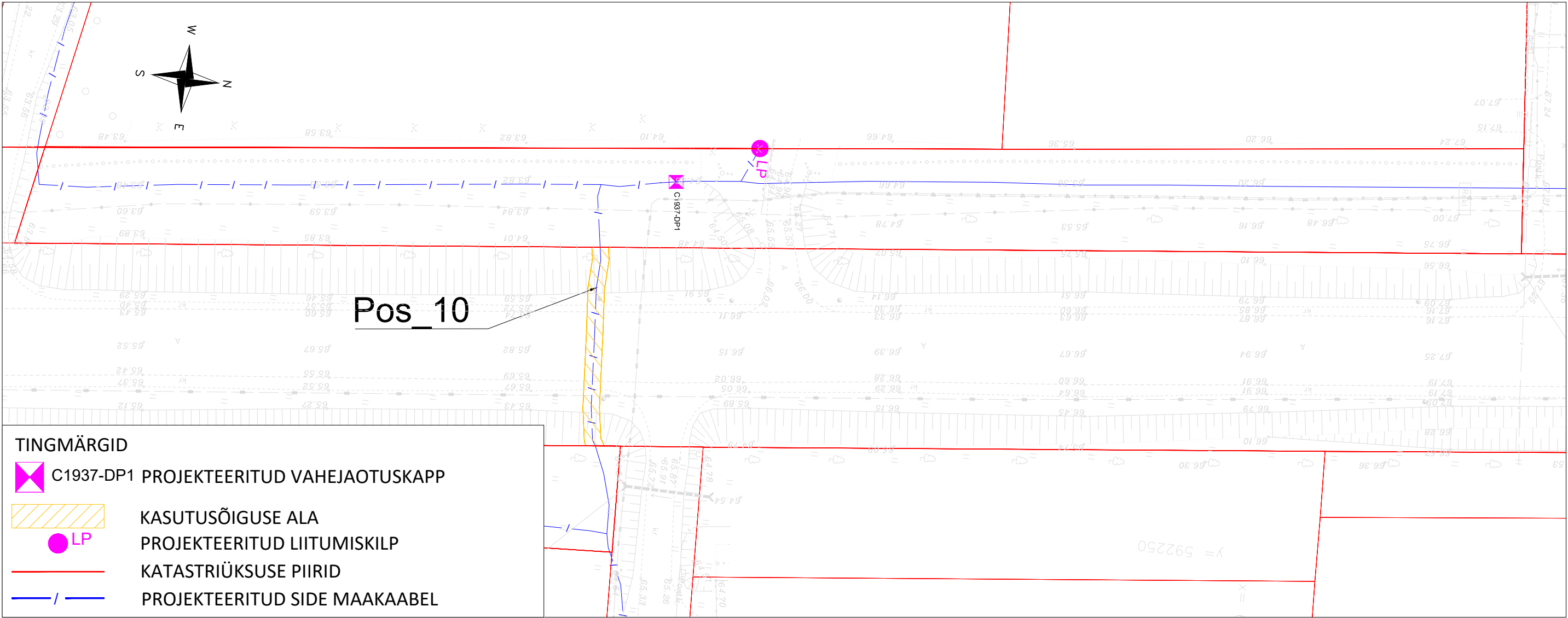
IKÕ ala Pos. nr. (plaanil)	Kinnistu registriosa nr.	Katastriüksuse tunnus, nimi ja sihtotstarve	IKÕ ala pindala (m²)
Pos_9	10827550	62904:001:1624; 49 Imavere - Viljandi - Karksi-Nuia tee; transpordimaa	1257



Projekti nimi / aadress:	Passiivse elektroonilise side juurdepääsuvõrgu rajamine Intsu küla, Viljandi vald, Viljandi maakond (VT1937)			Töö nr. VT1937
Koostanud:	AllSpark OÜ K.-E. Mäemurd	Möötkava 1 : 1000	Leht / formaat 4 / A3	Kuupäev 27.03.2025

Isikliku kasutusõiguse seadmise asendiplaan

prop	Kinnistu registriosa nr.	Katastriüksuse tunnus, nimi ja sihtotstarve	IKÕ ala pindala (m²)
Pos_10	10827550	62904:001:1624; 49 Imavere - Viljandi - Karksi-Nuia tee; transpordimaa	48



Projekti nimi / aadress:	Passiivse elektroonilise side juurdepääsuvõrgu rajamine Intsu küla, Viljandi vald, Viljandi maakond (VT1937)			Töö nr. VT1937
Koostanud:	AllSpark OÜ K.-E. Mäemurd	Mõõtkava 1 : 500	Leht / formaat 5 / A3	Kuupäev 27.03.2025